


# 大和郡山バリアフリー観光マップ

## 大和郡山歴史同好会について


大和郡山歴史同好会は、2019年5月に、大和郡山市の観光と歴史的文化の振興を目的として発足しました。当会では、平易な言葉でお城・寺社・城下町などを紹介し、観光に来ていただいたお客様に楽しく郡山の歴史や文化を体験していただくことを目標にしています。



大和郡山御朱印マップ



スマホ版 大和郡山御朱印マップ



大和郡山バリアフリー観光マップ

2022.6.5



A5サイズ 10ページ  
 2022年3月発行  
 日本語版 5,000部  
 英語版 1,000部  
 中国語版 1,000部  
 近鉄郡山駅、JR郡山駅などで  
 無料配布中

## お城コース

# 大和郡山バリアフリー観光マップ

車いすもベビーカーも 楽しく観光していただくために

大和郡山歴史同好会

## 城下町コース

## 400年前の城跡と町割が残る大和郡山

高井綱慶

豊臣秀長

郡山城の歴史は、1580年大和の戦国大名 筒井順慶の築城に始まります。1585年には豊臣秀長(秀吉弟)が、郡山に入部し百万石の石高にふさわしい城郭と城下町の建設を開始しました。秀長は、各地から有力な商人・職人を城下奥町に集めて自治権や独占営業権を与え、強力な城下町振興策を進めました。これらの町は「箱本十三町」と呼ばれ、江戸時代の郡山藩主にも継承されたため、郡山は大和国の政治経済の中心として栄えました。

協賛 (株名略)

中谷酒造株式会社  
Nakatani Brewing Co., Ltd.

藤本建設株式会社  
FUJIMOTO KENSETSU Inc. since1964

奈良信用金庫

後援 (株名略) 大和郡山市 一般社団法人 大和郡山市観光協会 大和郡山市商工会  
公益財団法人 郡山城史跡・柳沢文庫保存会 筒井順慶顕彰会

大和郡山の散策にはこちらをご覧ください

奈良ユニバーサル観光マップ  
<https://unimap.org>

スマホ版 大和郡山御朱印マップ  
<http://www.nstudio.jp/syuinmap>

**大和郡山バリアフリー観光マップ**

発行: 大和郡山歴史同好会 発行日: 2022年3月15日

このマップは「大和郡山市まちづくりアイデアサポート事業」の支援を受けて作られました。

掲載情報は2022年3月現在のものです。様々なお客様を対象とする観光マップとして、車いすでは入れない施設・場所も掲載しています。歴史文化の観点から大和郡山市都市計画課文化財保存活用課の監修を受けています。バリアフリー情報局、NPO法人 自立生活支援センターフリーダム21の協力で取材・調査しています。掲載されている施設・店舗の許可をいただいています。大和郡山バリアフリー観光マップの文章・写真・画像の二次使用・無断転写はお断りします。



片面には「お城コース」を掲載

### お城コース

**行程案内**

近鉄郡山駅から出発し郡山城跡・天守台跡を巡って近鉄郡山駅に戻ってくる行程約2kmコースです。戦国時代の野面積み石垣が良好に残る郡山城跡を観光できますが、駅と天守台跡は標高差が約20mで介助者なしでは車いすが進めない急坂が2ヶ所と踏切1ヶ所があります。また、城跡内郡山高校前の道路は、車の交通量が多く充分注意する必要があります。

- 1 近鉄郡山駅
- 2 郡山駅前商店街看板
- 3 日勝小学校跡門柱を左折
- 4 踏切
- 5 郵便ポストの交差点
- 6 市役所前交差点
- 7 内堀ビューポイント
- 8 柳澤神社鳥居
- 9 逆さ地蔵
- 10 天守台
- 11 極楽橋

### お城コース地図

城跡地区の範囲

凡例

- 公共トイレ
- 車いす対応トイレ
- コインロッカー
- バスターミナル
- タクシー
- コンビニエンスストア

### 郡山城跡地図

#### 1 内堀ビューポイント

内堀を水面近くから見られる場所です。Y字路から50m程のところに極楽の切れ目があります。

#### 2 極楽橋

江戸時代本丸倉庫に使われ、明治初期に失われていた極楽橋が、2021年再建されました。内堀からの高さは約8mです。車いすは、橋の中段までは行けませんが、要綱が階段になっています。渡ることはできません。  
※柳澤文庫に前もって申込みをすることで乗車機に階段スロープを設置してくれます。

#### 3 天守台

郡山城天守台は、戦国時代終わりころ豊臣政権のもとで作られた「野面積み」石垣が良好な状態で残り、歴史遺跡として非常に価値の高いものです。石垣の中には、寺院の礎石・石巻・石仏など多数の転用石材が使われているのが大きな特徴です。天守台跡の周囲は平坦で舗装されています。高さ約8.5mの天守台には階段で登るため、車いすでは行けません。

#### 4 伝羅城門礎石

平城京の前の正門である羅城門の礎石と伝えられます。兵庫県高砂市で産出される「熊山石」という特別な石材です。平城京羅城門は、奈良時代ここから東に約1.5kmの場所にありました。

#### 5 逆さ地蔵

郡山城跡で最もよく知られる転用石材です。仏身約90cmの立像で大永3年(1523)の刻銘があります。石垣の比較的低いところに位置するので車いすからも問題なく見えます。

#### 6 柳澤神社

柳澤神社の宗神は、1724年郡山藩主となった柳澤吉里の父で、五代将軍徳川綱吉の側用人となった柳澤古保です。郡山城天守台上から小さく見える興大寺大仏殿の再建事業においても、古保は將軍補吉と桂昌院の側近として幕府側の窓口となり、大きな役割を果たしました。

#### 柳沢文庫

柳澤家から寄贈された歴代藩主の書画・和歌や古文書を所蔵し、郡山城主柳澤宗ゆかりの展覧会を開催しています。入館料：一般300円  
開館時間：9:00～17:00(入館は16:30まで)  
休館日：年通月曜・第4火曜  
車いすでは、本丸から極楽橋を渡って柳沢文庫に行くことはできません。館内はバリアフリー非対応です。



もう片面には「城下町コース」を掲載

### 城下町コース

行程案内

近鉄郡山駅から出発し城下町を巡って近鉄郡山駅に戻ってくる行程約2.5kmのコースです。行程は概ね平坦ですが、城下町であるため道幅が狭く、行程の6割強の道が歩車分離されていません。自動車の交通量の多い道もあり充分注意する必要があります。また、側溝にフタが無い所がありこれも注意が必要です。

- 1 金魚ストリート**  
やなぎまち商店街
- 2 郡山八幡神社**
- 3 K COFFEE**
- 4 源九郎稲荷神社**
- 5 中嶋源九郎餅本舗**
- 6 薬園八幡神社**
- 7 外堀緑地**
- 8 箱本館「紺屋」**
- 9 中谷酒造「柳町蔵」**
- 10 本家菊屋**
- 11 金魚ストリート**  
やなぎまち商店街
- 12 源九郎稲荷神社**
- 13 中嶋源九郎餅本舗**
- 14 源九郎稲荷神社**
- 15 本家菊屋**
- 16 箱本館「紺屋」**

### 城下町コース地図

- 1 金魚ストリート**  
やなぎまち商店街
- 2 郡山八幡神社**
- 3 K COFFEE**
- 4 源九郎稲荷神社**
- 5 中嶋源九郎餅本舗**
- 6 薬園八幡神社**
- 7 外堀緑地**
- 8 箱本館「紺屋」**
- 9 中谷酒造「柳町蔵」**
- 10 本家菊屋**
- 11 金魚ストリート**  
やなぎまち商店街
- 12 源九郎稲荷神社**
- 13 中嶋源九郎餅本舗**
- 14 源九郎稲荷神社**
- 15 本家菊屋**
- 16 箱本館「紺屋」**



## 小特集と公共トイレ情報も掲載

### 令和6年(2024) 郡山入部300年となる柳澤家

江戸時代中期の1724年、郡山藩主柳澤吉豊(は、甲斐守(山梨県))から大和郡山に多くの家臣とその家族、そして、菩提寺の永慶寺とともに転封して来ました。また、この時金魚を持ってきたという説もあります。

金魚養殖は、幕末から明治初期のころ、最後の郡山藩主となった柳澤保平の奨励・援助により職権を失った藩士や農家の副業として盛んに行われるようになりました。柳澤家では、吉里の父吉保の時代から文教政策を重視し、保甲も奈良県尋常中学校(現在の奈良県立郡山高校)の創立に尽力しました。



福寿堂年録(柳澤吉里の公用日記) 奈良県指定文化財

柳澤保平御遠慮碑(顕彰碑)



歴代の郡山城主  
1580年築城開始から1869年藩政廃止まで約290年間

- 柳澤家 (1724-1869) 145年
- 豊臣家 (1585-1598) 13年
- 推田家 (1593-1602) 10年
- 菅原 (1603-1676) 73年
- 水野家 (1681-1819) 138年
- 松平家 (1687-1819) 132年
- 本多家 (1631-1879) 248年
- 松平家 (1671-1819) 148年
- 本多家 (1819-1923) 104年



金魚は大和郡山のシンボル 毎年約5,800万尾が出荷されています。



郡山城跡二の丸跡にある 奈良県立郡山高校

#### 1 近鉄郡山駅トイレ

洗浄装置なし便座、おむつ交換台、オストメイト用設備を備える多機能型。車いすの転回可能な広さがあります。

#### 2 城跡観光トイレ

洗浄装置付き便座、ベビーチェア、おむつ交換台、オストメイト用設備を備える多機能型。車いすの転回可能な広さがあります。

#### 3 城址公園(西公園)トイレ

洗浄装置付き便座を備える単機能型。車いすの転回可能な広さがあります。女性用トイレのみおむつ交換台と小児用小便器があります。

#### 4 DMG MORI 伊豆山工場ホールトイレ

洗浄装置付き便座、おむつ交換台を備える多機能型。車いすの転回可能な広さがあります。

#### 5 元気城下町バスパークトイレ

洗浄装置なし便座、ベビーチェア、おむつ交換台、オストメイト用設備を備える多機能型。車いすの転回可能な広さがあります。

#### 6 市役所トイレ

洗浄装置付き便座、ベビーチェア、おむつ交換台、オストメイト用設備を備える多機能型。車いすの転回可能な広さがあります。

凡例 

### 藍染体験 ふれ藍工房 綿元

郡山城主 豊臣秀長は、地子免(土地への免税)や特許状(独占営業権)によって各地から有力な商人・職人を郡山に集め、城下町の振興をはかりました。紺屋もその一つで、奈良盆地内では郡山以外での藍染を禁止し、城下の紺屋町で営業させました。大和郡山の藍染には、秀長の特許状発行から400年以上続く歴史があるわけですが。

現在も城下町には2つの藍染工房があり、体験コースでは日本の伝統的藍染で自分だけのオリジナルのハンカチやストールを作ることができます。

そのひとつ「ふれ藍工房 綿元」は、1989年に大和郡山の藍染の歴史を復活させた工房です。当地の気候と水質を研究し日本の伝統的な藍色の美しさを追求しています。2時間程度の作業で完成して持ち帰りができるハンカチの藍染から、上級者向けの花弁染め(工房独自の板締め技法)までさまざまな技法の藍染めや草木染めを体験できます(一度に最大40人まで)。近年は海外からのお客様も来られます。また、伝統的な藍染を使いたい外部の作家・事業者にも広く門戸を開けている「ふれ藍工房 綿元」の大きな特徴です。



布を絞って藍染→水洗を繰り返します



完成です!

営業時間:9:00~17:00(藍染体験は要予約)  
定休日:不定休 電話:0743-52-2328  
大和郡山市北郡山町244 お城コース地図 

工房の入口が5cmくらいの段差になっていますが、簡易スロープを設置してくれました。藍染は車いすで作業しやすい高さですが、手作業に慣れない人は介助者が必要です。作業用のエプロンや手袋を借りられますが、汚れてもかまわない服装のほうがいいです。



ふれ藍工房 綿元



工房独自の花弁染め

#### 7 外堀緑地トイレ

洗浄装置付き便座を備える単機能型。車いすの転回可能な広さがあります。

#### 8 三の丸会館トイレ

洗浄装置付き便座、ベビーチェア、おむつ交換台を備える多機能型。車いすの転回可能な広さがあります。

#### 9 JR郡山駅トイレ

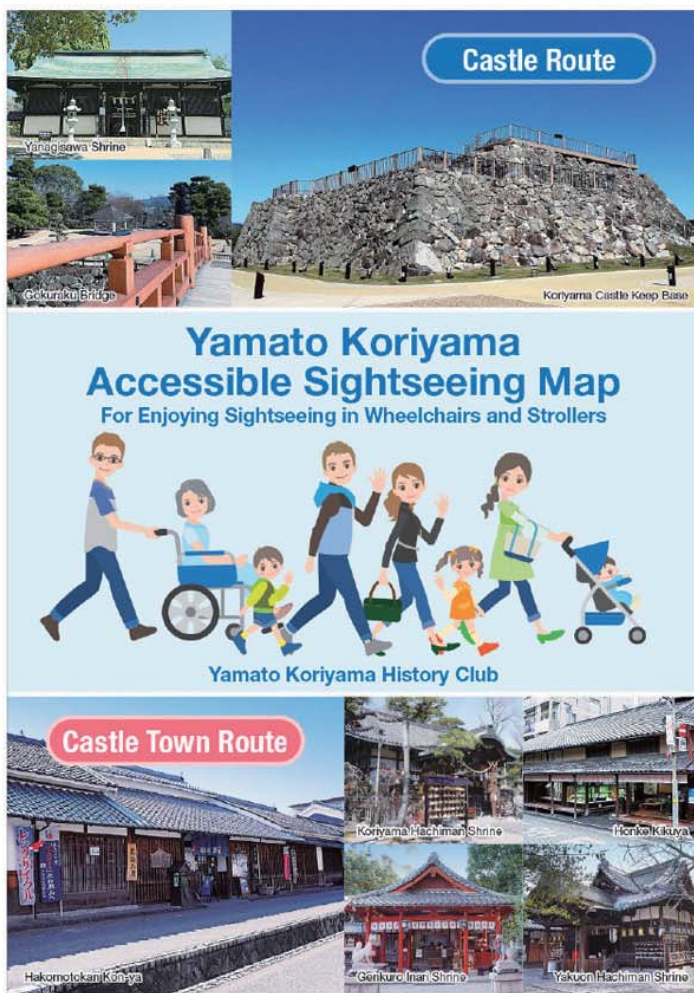
洗浄装置なし便座、おむつ交換台、オストメイト用設備を備える多機能型。車いすの転回可能な広さがあります。

#### 10 市民交流館トイレ


洗浄装置付き便座、おむつ交換台を備える多機能型。車いすの転回可能な広さがあります。

凡例 

今日の観光にとって重要な英語版、中国語版を作成  
プロの翻訳者に英訳、中訳を依頼し、大和郡山在住の日本人が翻訳文チェックをする制作体制



英語版



中国語版



# 実際に現地に行って取材・調査

奈良市のNPO法人フリーダム21と協業

令和3年7月17日 「お城コース」取材・調査の様子



令和3年7月17日 「城下町コース」取材・調査の様子





# 実際に現地に行って取材・調査

奈良市のNPO法人フリーダム21と協業

令和3年11月4日 追加取材・調査の様子



令和4年1月18日 追加取材・調査の様子







JR郡山駅通路

日本語版は

- 近鉄郡山駅構内
- 奈良市観光協会様
- 奈良ロイヤルホテル様
- JWマリオット・ホテル 奈良様
- ホテル日航奈良様
- ピアッツァホテル奈良様
- スーパーホテルLohas JR奈良駅様

日本語版・英語版・中国語版は

- JR郡山駅通路
- 大和郡山市観光協会様
- 箱本館「紺屋」様
- サンホテル大和郡山様
- 登大路ホテル様
- 斑鳩町観光協会様
- 門前宿 和空 法隆寺様
- 奈良斑鳩ツーリズム Waikaru様に置いていただいています。

奈良市と斑鳩町でのマップ配布にも注力しています。







やまとかおりやま デジタルナビ

投稿する

大和郡山市役所

メニューを開く

絞り込み 観光・産業・文化

リスト表示 グリッド表示

**バリアフリートイレ情報**

◇バリアフリートイレ情報

2022/05/16更新

やまとかおりやま デジタルナビ

大和郡山市役所

やまとかおりやま デジタルナビ

**バリアフリートイレ情報**

九条町

代官町

城北町

天理町

植槻町

北郡山町

冠山町

城内

大和郡山市役所

永慶寺町

原町

JCHO大和郡山病院

七病院

近鉄郡山

箕山町

西岡町

東岡町

柳

下街道

九条町

塩町

魚本町

蘭町

綿町

今井町

紺屋町

矢田町通

大宮町

冠山町

大和郡山市役所

金魚のふる里 山金魚資料館

やまとかおりやま デジタルナビ

**バリアフリートイレ情報**

◇バリアフリートイレ情報

- トイレ写真/  

- 名称/郡山城跡観光トイレ
- name/Visitor restrooms at Castle Ruins
- 名称/城堡遗址观光卫生间
- 解説/洗浄装置付き便座、ベビーチェア、おむつ交換台、オストメイト用設備を備える多機能型。車いすの転回可能な広さがあります。
- explanation/The accessible restrooms have a toilet seat with a bidet system, a baby safety seat, a diaper changing table, and an ostomate facility. The space is large enough for a wheelchair to make a 360-degree turn.

冠山町

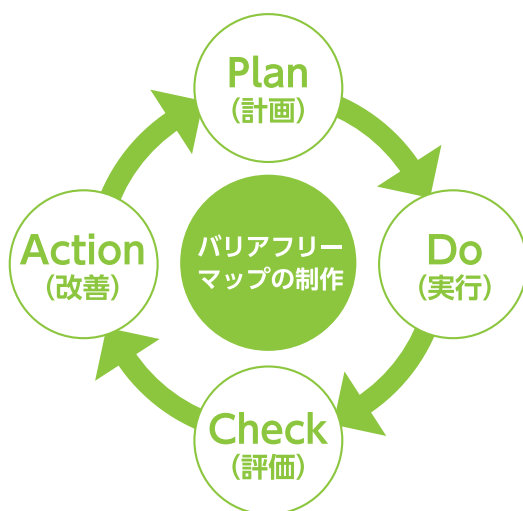
大和郡山市役所





## バリアフリー観光マップ発行のねらい

- 大和郡山を誰でも楽しく訪れられるまち・観光地にしたい  
(障がい者、高齢者)
- バリアフリーを成長させてユニバーサルデザインへの街へ  
(ベビーカーのファミリー、キャリーバックの人・外国人旅行者)
- 車椅子の取材者に実際に走ってもらうことで「本当の使いやすさ」を調査
- マップの制作によってバリアフリーのPDCA好循環を回したい。



すでにバリアフリーのPDCAは始まっています



マップの制作をきっかけにスロープ設置や段差解消していただいたところが3ヶ所ありました。



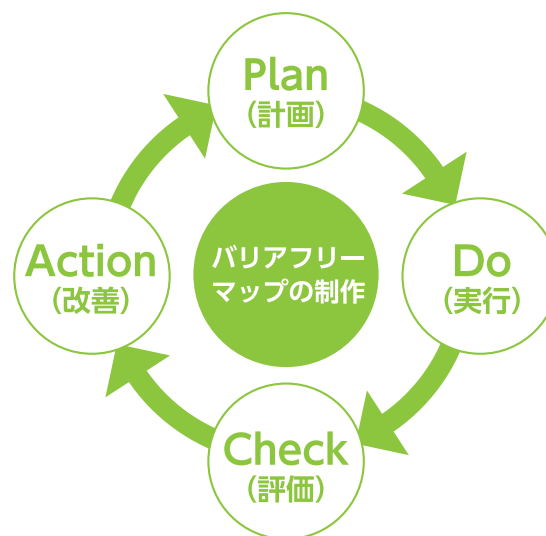
薬園八幡神社



中嶋源九郎餅本舗



郡山八幡神社



# 大和郡山バリアフリー観光マップの 取材・編集・更新・発行を続けます

- 今年秋ごろ『大和郡山バリアフリー観光マップ 令和4年版』の発行  
→日本語版を1万～1万5千部程度 印刷予定
- 『オンライン版奈良ユニバーサル観光マップ』大和郡山情報の更新と追加
- 市内・市外の両方でマップを置いていただける場所を増やします
- 大和郡山市内のバリアフリートイレ設備のデータベース(日・英・中)作成  
→やまところおりやまデジタルナビ(大和郡山市公開型地理情報システム)との連携
- 2023年のお城まつりで「障がい者も天守台に登れるように補助員を配置する日」  
→「バリアフリーデー」の実現へ関係各位と連携を進めます

静聴ありがとうございます。